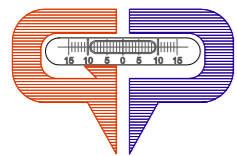


Javni uvid u prijedloge granica pomorskog dobra/lučkog područja

Sukladno članku 23. Zakona o pomorskom dobru i morskim lukama („Narodne novine” br. 83/23 – dalje u tekstu: Zakon) Povjerenstvo za granice pomorskog dobra Splitsko-dalmatinske županije (dalje u tekstu: Povjerenstvo) dužno je prijedlog granice pomorskog dobra i lučkog područja luke posebne namjene staviti na javni uvid na oglasnu ploču i mrežne stranice jedinice područne (regionalne) samouprave i jedinice lokalne samouprave za čije područje se predlaže granica pomorskog dobra i lučkog područja luke posebne namjene.

Javni uvid traje 30 dana i svi sudionici za vrijeme trajanja javnog uvida mogu dati pisane prijedloge i primjedbe Upravnom odjelu za turizam, pomorstvo i promet, Splitsko-dalmatinske županije (email: granicepd@dalmacija.hr) . Prijedlozi i primjedbe koji nisu dostavljeni u roku ili nisu čitljivo napisani neće se uzeti u obzir kod izrade izvješća o javnoj raspravi. Prijedlozi i primjedbe koji se u pisanom obliku zaprime za vrijeme trajanja javnog uvida dostavljaju se Povjerenstvu koje je dužno obraditi zaprimljene prijedloge i primjedbe i pripremiti izvješće o javnoj raspravi.

Izvješće o javnoj raspravi objavljuje se na oglasnoj ploči i mrežnim stranicama jedinice područne (regionalne) samouprave i jedinice lokalne samouprave za čije područje se predlaže granica pomorskog dobra i lučkog područja luke posebne namjene.



GEO PARS d.o.o. Split

za geodetske poslove

Vukovarska 164, 21000 Split

Tel./ Fax. +385 21 381 099

E-mail: geo-pars@geo-pars.hr

IBAN: HR3823300031100400581 Splitska banka d.d.

Investitor:

Terminus-Makarac d.o.o.

Supetar, Porat bb

OIB: 03480924744

Rial Dalmatia d.o.o.

Supetar, Porat 19a

OIB: 64027973746

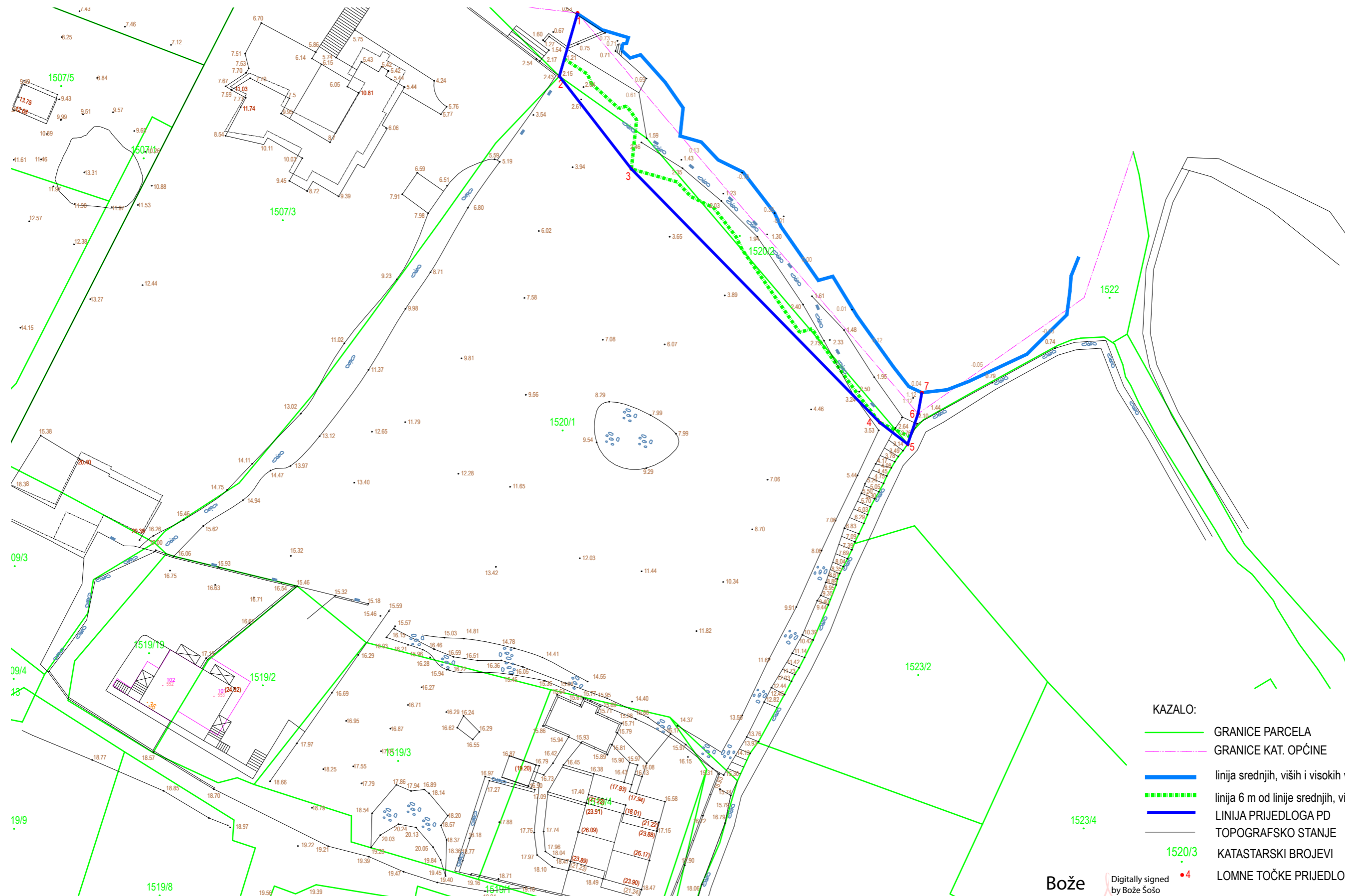
Katastarska općina: MILNA

MBR: 31612

Detaljni list: 12

GEODETSKA SITUACIJA STVARNOG STANJA

Mjerilo 1:500



KAZALO:

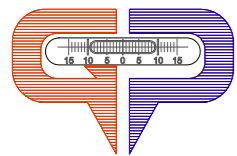
- GRANICE PARCELA
- - - GRANICE KAT. OPĆINE
- linija srednjih, viših i visokih voda /SVVV/
- - - linija 6 m od linije srednjih, viših i visokih voda
- - - LINIJA PRIJEDLOGA PD
- TOPOGRAFSKO STANJE
- KATASTARSKI BROJEVI
- LOMNE TOČKE PRIJEDLOGA PD

Izradio/la:
Marko Ribarović geod.teh.
Split, rujan, 2024. godine
Broj elaborata: 2023-019

Bože Šošo

Digitally signed
by Bože Šošo
Date: 2024.10.02
08:14:14 +02'00'

Odgovorna osoba za obavljanje stručnih
geodetskih poslova
Bože Šošo, dipl.ing.geod. /br.up.744/



GEO PARS d.o.o. Split

za geodetske poslove

Vukovarska 164, 21000 Split

Tel./ Fax. +385 21 381 099

E-mail: geo-pars@geo-pars.hr

IBAN: HR3823300031100400581 Splitska banka d.d.

Investitor:

Terminus-Makarac d.o.o.

Supetar, Porat bb

OIB: 03480924744

Rial Dalmatia d.o.o.

Supetar, Porat 19a

OIB: 64027973746

Katastarska općina: MILNA

MBR: 31612

Detaljni list: 12

GEODETSKA SITUACIJA STVARNOG STANJA

Mjerilo 1:500



KAZALO:

- GRANICE PARCELA
- GRANICE KAT. OPĆINE
- linija srednjih, viših i visokih voda /SVVV/
- linija 6 m od linije srednjih, viših i visokih voda
- LINIJA PRIJEDLOGA PD
- TOPOGRAFSKO STANJE
- KATASTARSKI BROJEVI
- LOMNE TOČKE PRIJEDLOGA PD

Izradio/la:
Marko Ribarović geod.teh.
Split, rujan, 2024. godine
Broj elaborata: 2023-019

Bože Šošo

Digitally signed by
Bože Šošo
Date: 2024.10.02
08:14:56 +02'00'

Odgovorna osoba za obavljanje stručnih
geodetskih poslova
Bože Šošo, dipl.ing.geod. /br.up.744/