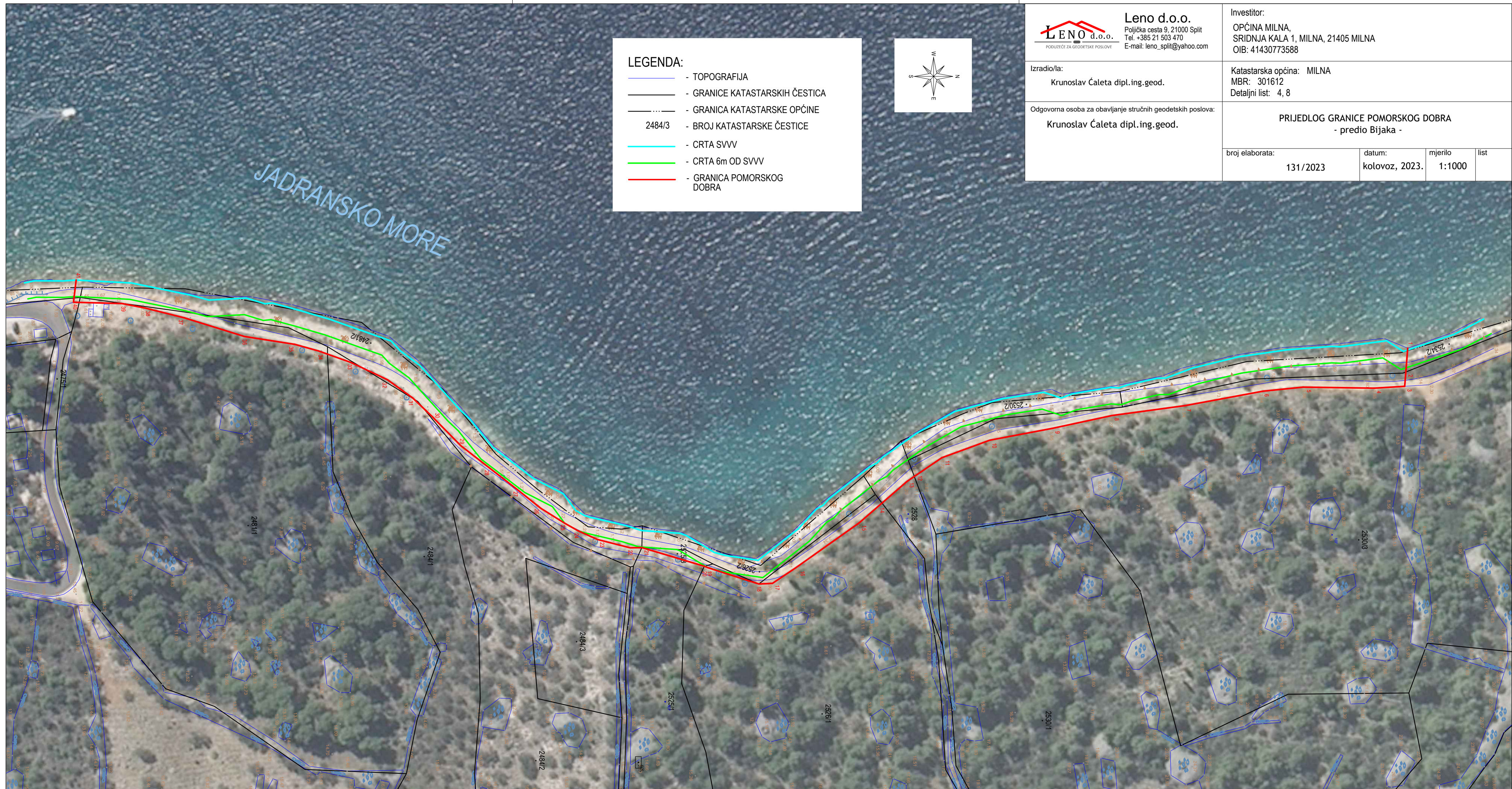


## **Javni uvid u prijedloge granica pomorskog dobra/lučkog područja**

Sukladno članku 23. Zakona o pomorskom dobru i morskim lukama („Narodne novine” br. 83/23 – dalje u tekstu: Zakon) Povjerenstvo za granice pomorskog dobra Splitsko-dalmatinske županije (dalje u tekstu: Povjerenstvo) dužno je prijedlog granice pomorskog dobra i lučkog područja luke posebne namjene staviti na javni uvid na oglasnu ploču i mrežne stranice jedinice područne (regionalne) samouprave i jedinice lokalne samouprave za čije područje se predlaže granica pomorskog dobra i lučkog područja luke posebne namjene.

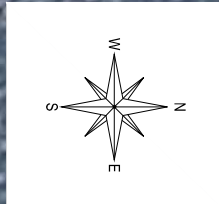
Javni uvid traje 30 dana i svi sudionici za vrijeme trajanja javnog uvida mogu dati pisane prijedloge i primjedbe Upravnom odjelu za turizam, pomorstvo i promet, Splitsko-dalmatinske županije (email: [granicepd@dalmacija.hr](mailto:granicepd@dalmacija.hr)) . Prijedlozi i primjedbe koji nisu dostavljeni u roku ili nisu čitljivo napisani neće se uzeti u obzir kod izrade izvješća o javnoj raspravi. Prijedlozi i primjedbe koji se u pisanom obliku zaprime za vrijeme trajanja javnog uvida dostavljaju se Povjerenstvu koje je dužno obraditi zaprimljene prijedloge i primjedbe i pripremiti izvješće o javnoj raspravi.

Izvješće o javnoj raspravi objavljuje se na oglasnoj ploči i mrežnim stranicama jedinice područne (regionalne) samouprave i jedinice lokalne samouprave za čije područje se predlaže granica pomorskog dobra i lučkog područja luke posebne namjene.



**LEGENDA:**

- - TOPOGRAFIJA
- - GRANICE KATASTARSKIH ČESTICA
- - - - GRANICA KATASTARSKE OPĆINE
- 2484/3 - BROJ KATASTARSKE ČESTICE
- - CRTA SVV
- - CRTA 6m OD SVV
- - GRANICA POMORSKOG DOBRA



 <b>Leno d.o.o.</b> Poljička cesta 9, 21000 Split Tel. +385 21 503 470 E-mail: leno_split@yahoo.com	Investitor: OPĆINA MILNA, SRIDNJA KALA 1, MILNA, 21405 MILNA OIB: 41430773588		
	Katastarska općina: MILNA MBR: 301612 Detaljni list: 4, 8		
Izradio/la: Krunoslav Čaleta dipl.ing.geod.	<b>PRIJEDLOG GRANICE POMORSKOG DOBRA</b> - predio Bijaka -		
Odgovorna osoba za obavljanje stručnih geodetskih poslova: Krunoslav Čaleta dipl.ing.geod.			
broj elaborata:	datum:	mjerilo	list
131/2023	kolovoz, 2023.	1:1000	



**Leno d.o.o.**  
Pojlička cesta 9, 21000 Split  
Tel. +385 21 503 470  
E-mail: leno\_split@yahoo.com

Investitor:  
OPĆINA MILNA,  
SRIDNJA KALA 1, MILNA, 21405 MILNA  
OIB: 41430773588

Izradio/la:  
Krunoslav Čaleta dipl.ing.geod.

Katastarska općina: MILNA  
MBR: 301612  
Detaljni list: 4, 8

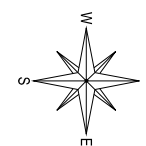
Odgovorna osoba za obavljanje stručnih geodetskih poslova:  
Krunoslav Čaleta dipl.ing.geod.

**PRIJEDLOG GRANICE POMORSKOG DOBRA**  
- predio Bijaka -

broj elaborata:	datum:	mjerilo	list
131/2023	kolovoz, 2023.	1:1000	

**LEGENDA:**

- - TOPOGRAFIJA
- - GRANICE KATASTARSKIH ČESTICA
- - - - GRANICA KATASTARSKE OPĆINE
- 2484/3 - BROJ KATASTARSKE ČESTICE
- - CRTA SVVV
- - CRTA 6m OD SVVV
- - GRANICA POMORSKOG DOBRA



JADRANSKO MORE

